

APPROBATION : 31 Juillet 2007

MODIFICATION :

Plan Local d'urbanisme

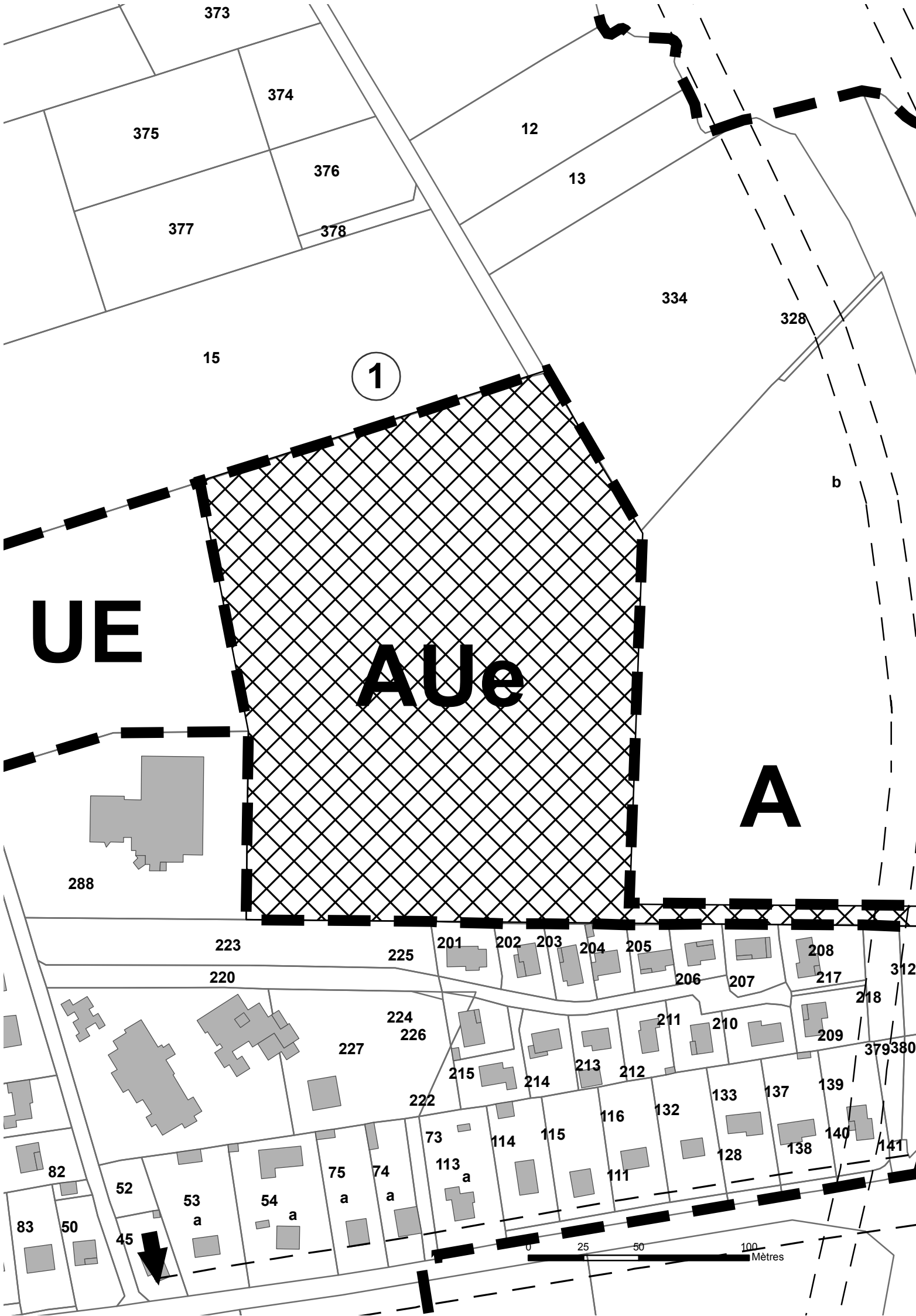


6 Emplacements réservés

Commune de Veauche
Révision du PLU

LISTE DES EMPLACEMENTS RESERVES

Numéro	Désignation	Bénéficiaire	surfaces (m2)	Parcelles cadastrales au 1/01/2007
1	équipement d'enseignement et sports	commune	42124	ZD 452
2	voirie	commune	581	ZI 978
3	voirie-espace public	commune	254	ZI 738-739
4	voirie	commune	50	ZI 289
5	voirie	commune	490	ZH 158-157
6	voirie	commune	33	ZH 584
7	voirie	commune	364	ZI 1053-1231
8	voirie	commune	164	ZB 362-362-365
9	voirie	commune	103	B 2576
10	voirie	commune	585	ZI 63-1286
11	voirie	commune	1884	ZB 3-4-406-407
12	voirie	commune	1636	ZC 16-959-1042-1065-1066-1063-1064-707-303-1-2
13	voirie	commune	1865	ZI 1225-1224-1226-603-1286-588-589-179-47-387
14	voirie	commune	428	ZE 142-192-14-433-499
15	voirie	commune	373	ZH 802-458-49-363-179-618-616
16	voirie	commune	1553	ZH 56-57-58-64-65-66-67-68
17	voirie	commune	802	ZA 20-423-131-524-523-521-525-526-14-498
18	voirie	commune	3157	ZC 976-977-38-6-40-7-8-14
19	voirie	commune	1418	ZE 301-300-186-185-162-202-480-48
20	voirie	commune	136	ZI 57-584-1318-847
21	voirie	commune	792	ZH 47-48-44-1085
22	voirie	commune	302	ZI 233-1146-1313-1242-1240
23	voirie	commune	201	ZH 741
24	voirie	commune	202	ZH 567
25	voirie	commune	1051	ZH 565-577-938-937-1070
26	voirie	commune	328	B 823
27	voirie	commune	353	ZA 124-308
28	voirie	commune	208	ZA 125-126-28-29
29	voirie	commune	1296	ZA 45-42-619-577-576-304
30	voirie	commune	1138	ZA 53-130-300-46-45
31	voirie	commune	2283	ZA 148-149-59-3-539-10-330-612-604-602
32	voirie	commune	765	ZB 16-28-219-223-148-147-70
33	voirie	commune	440	ZB 532-497-530
34	voirie	commune	373	ZB 283-531
TOTAL			67732	



373

374

375

376

377

378

12

13

334

328

15

1

b

UE

AUE

A

288

223

225

201

202

203

204

205

208

312

220

206

207

217

218

379380

224

226

227

215

214

213

212

211

210

209

222

73

114

115

116

132

133

137

139

82

52

53 a

54 a

75 a

74 a

113 a

111

128

138

140

141

83

50

45

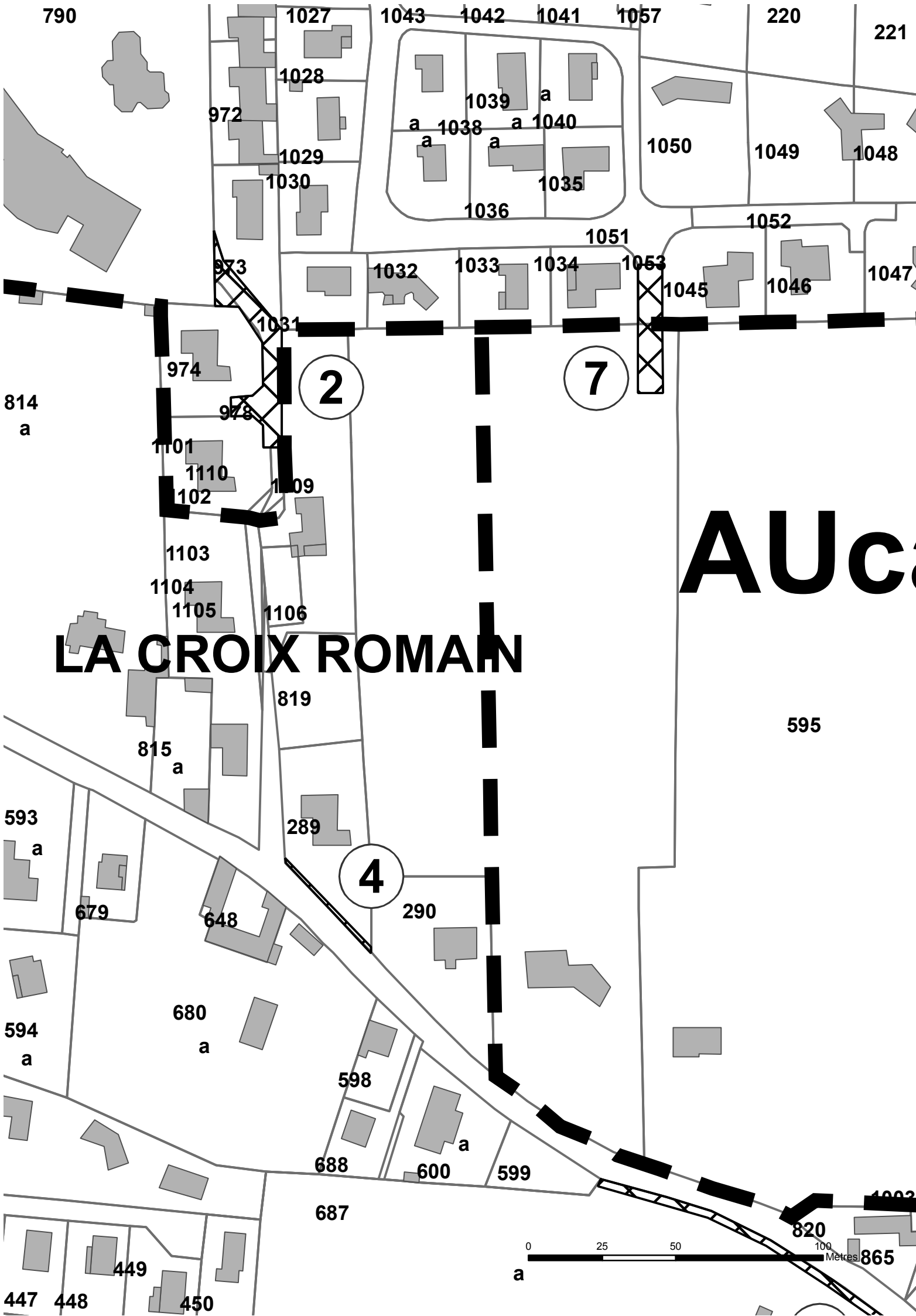
0

25

50

100

Mètres



790

1027

1043

1042

1041

1057

220

221

1028

972

1039

a

a

1038

a

1040

1029

1050

1049

1048

1030

1036

1035

1052

1051

973

1032

1033

1034

1053

1045

1046

1047

1031

974

2

7

814
a

978

1101

1110

102

1109

1103

1104

1105

1106

AUC

LA CROIX ROMAN

819

595

815
a

289

4

593
a

679

648

290

594
a

680
a

598

688

600

599

687

820

1002

865

0 25 50 100 Metres

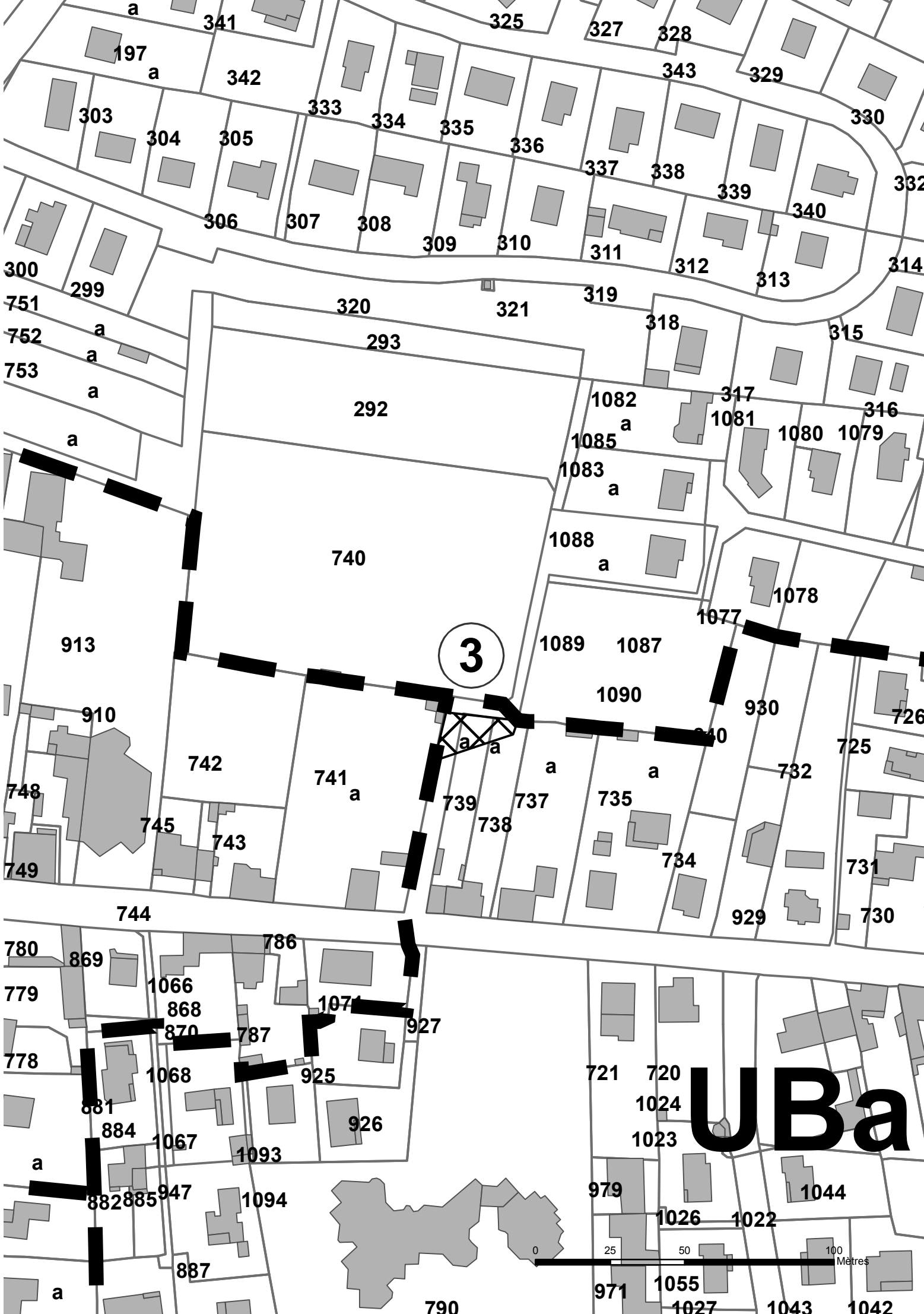
a

447

448

449

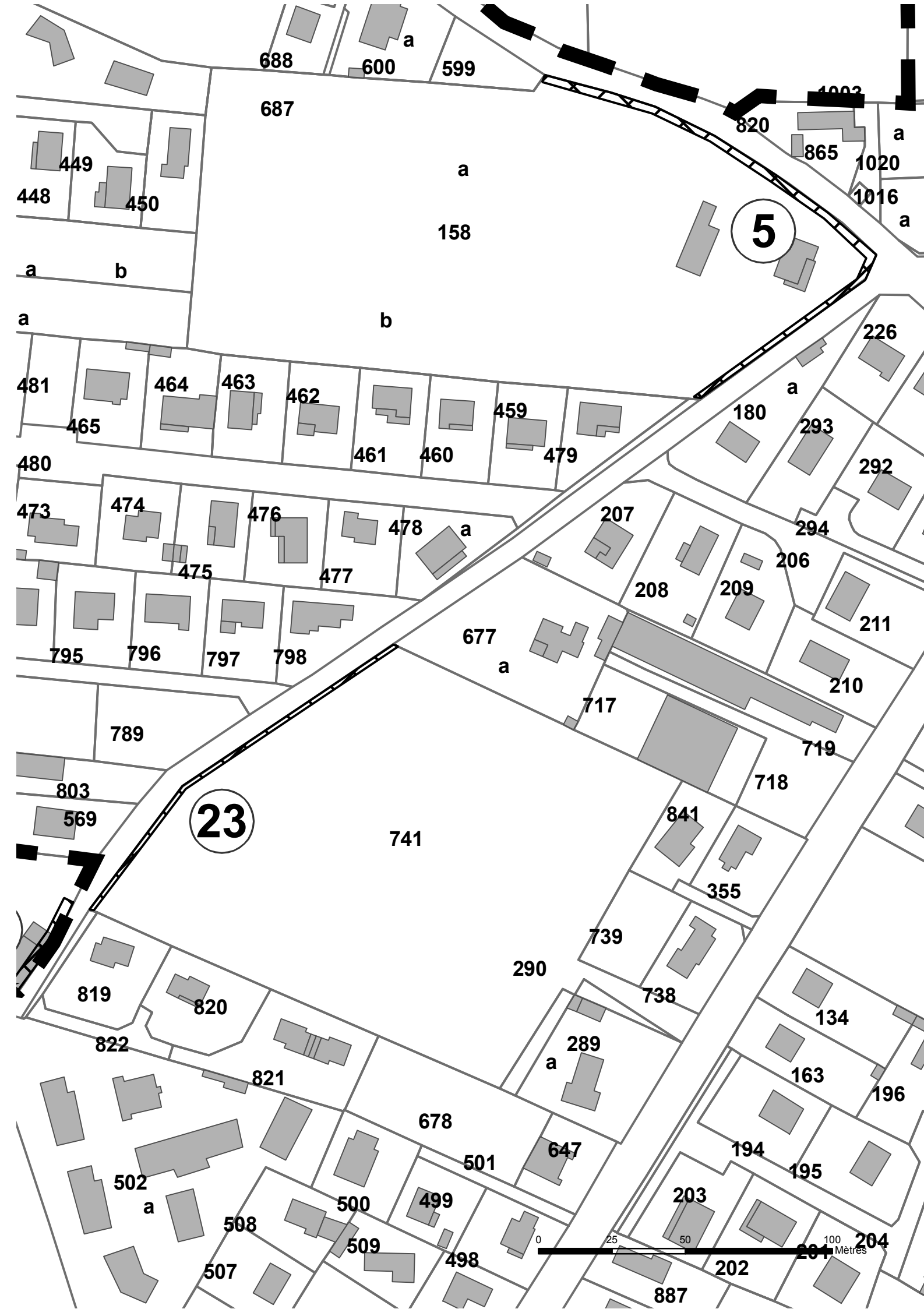
450



3

UBa

0 25 50 100 Mètres



23

5

0 25 50 100 Mètres

688

600

599

687

a

158

a

b

a

b

481

464

463

462

459

465

461

460

479

480

473

474

476

478

475

477

677

207

208

209

206

211

795

796

797

798

717

719

789

803

569

741

718

841

355

739

290

738

819

820

134

822

821

289

163

196

678

501

647

194

195

502

a

500

499

203

508

509

498

202

204

507

887

1002

820

865

1020

1016

a

226

a

180

293

292

294

210

211

210

718

841

355

739

290

738

819

820

134

822

821

289

163

196

678

501

647

194

195

502

a

500

499

203

508

509

498

202

204

507

887

a

a

a

a

a

a

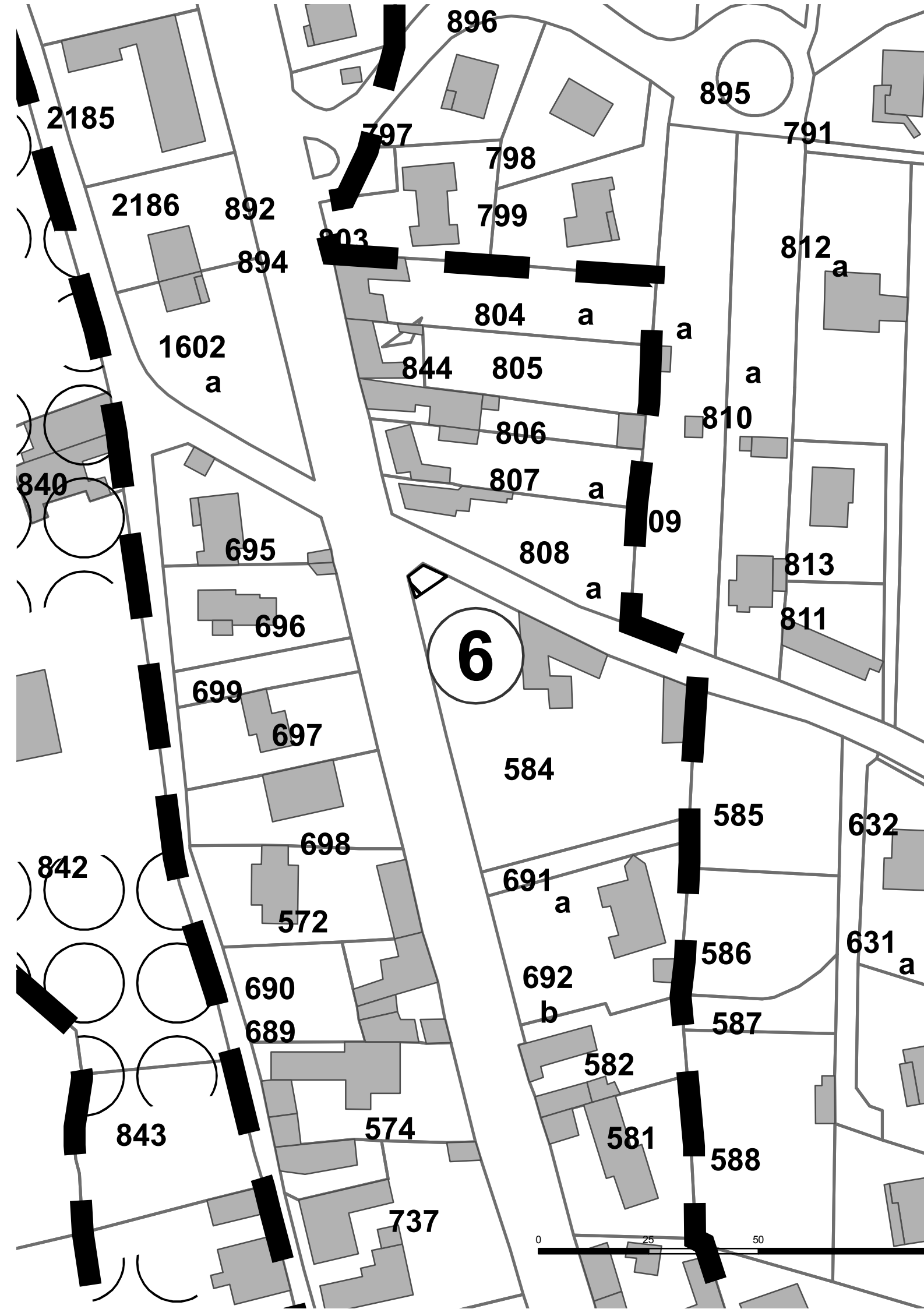
0

25

50

100

Mètres



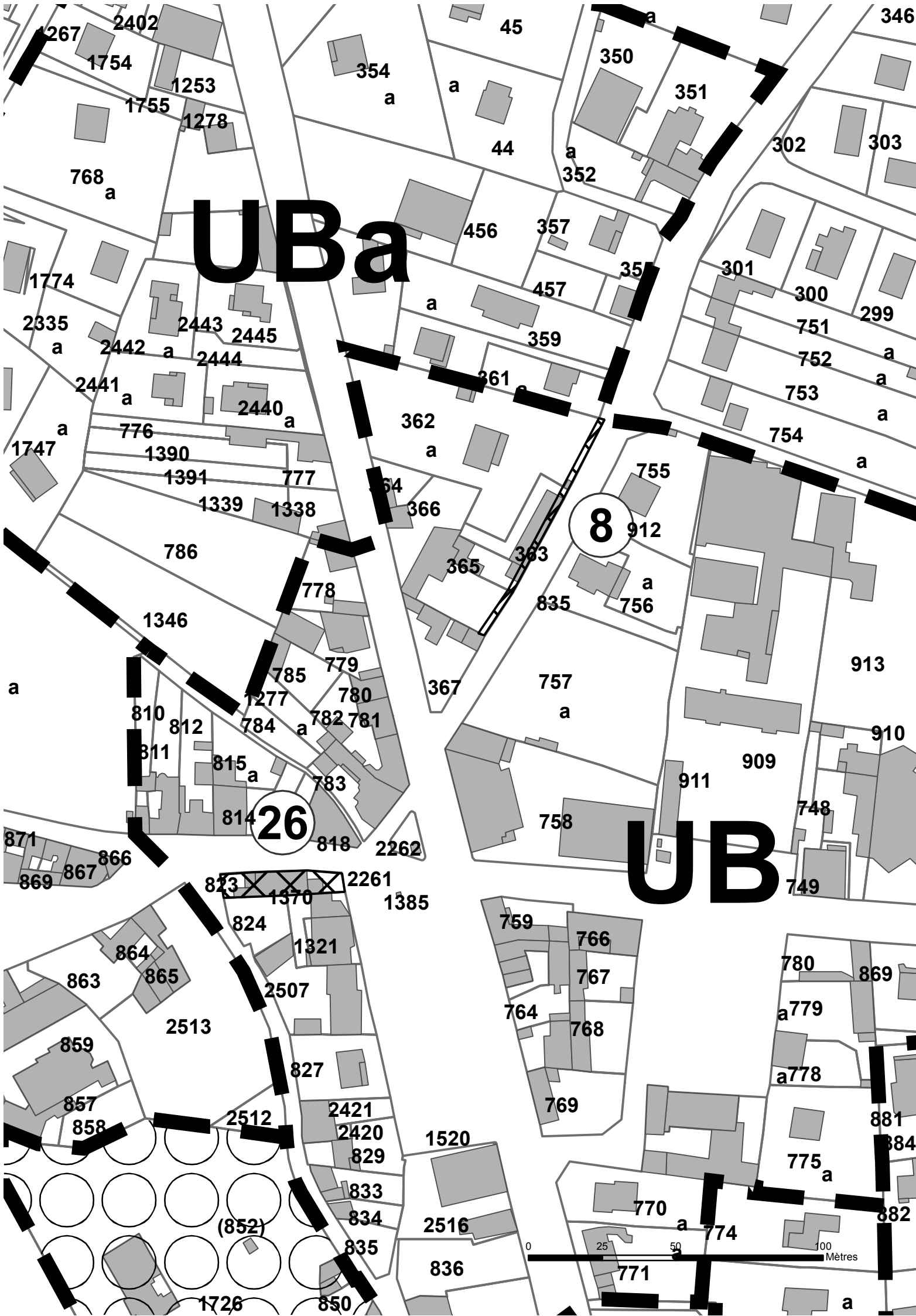
UBa

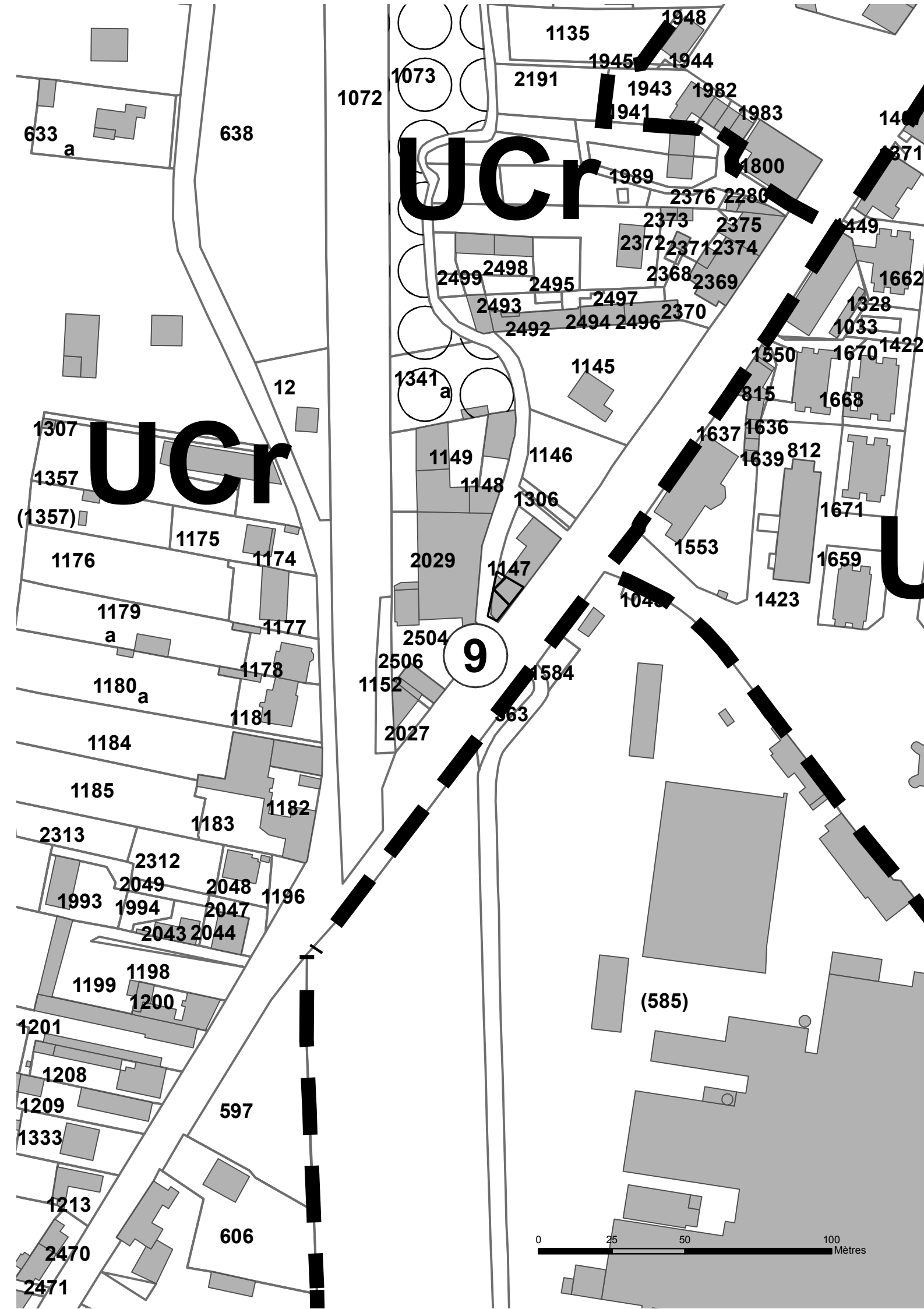
UB

8

26

0 25 50 100 Mètres





AU



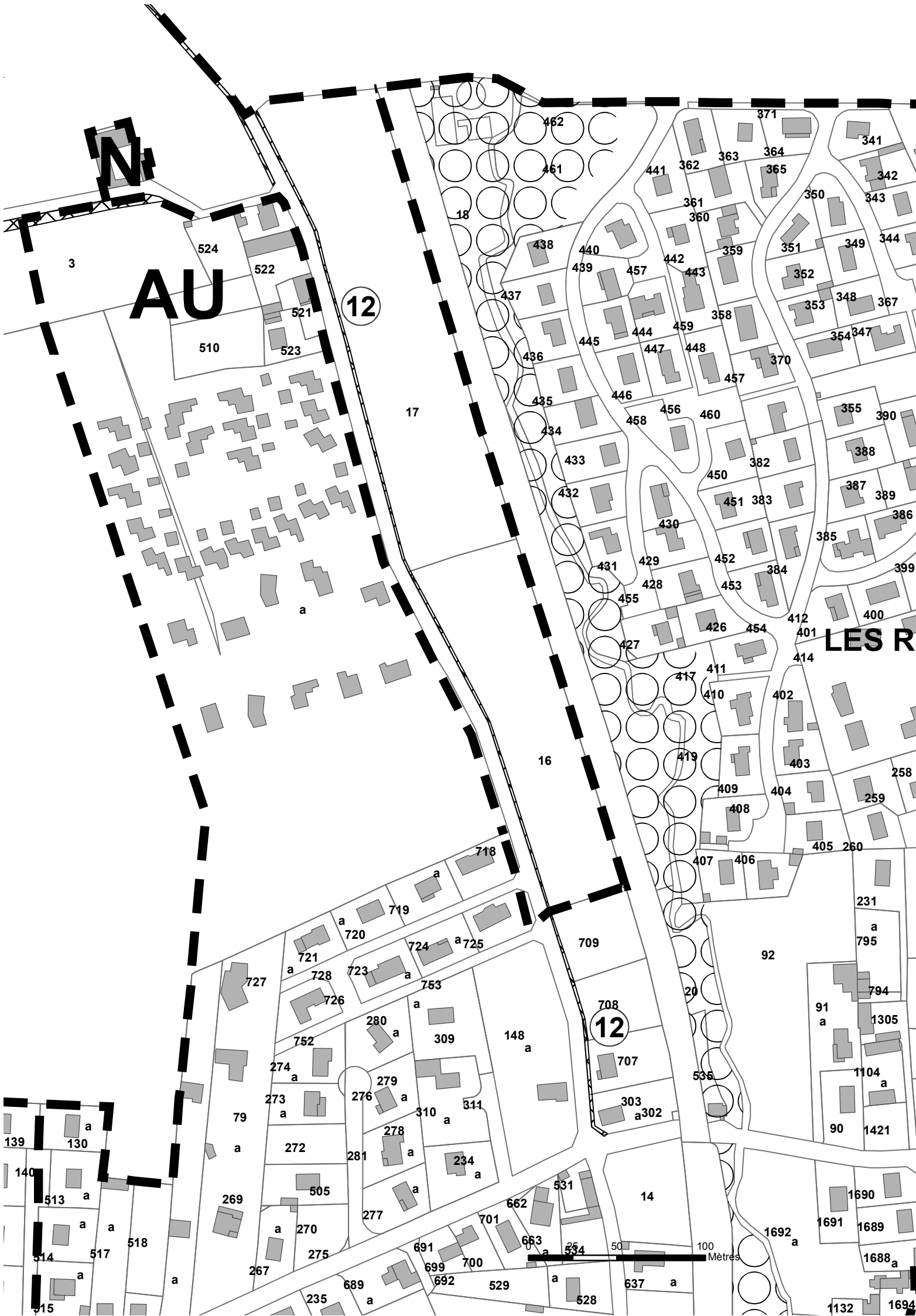


AU

12

LES R

12



LES BARRIEUX

1

2

11

406

4

3

524

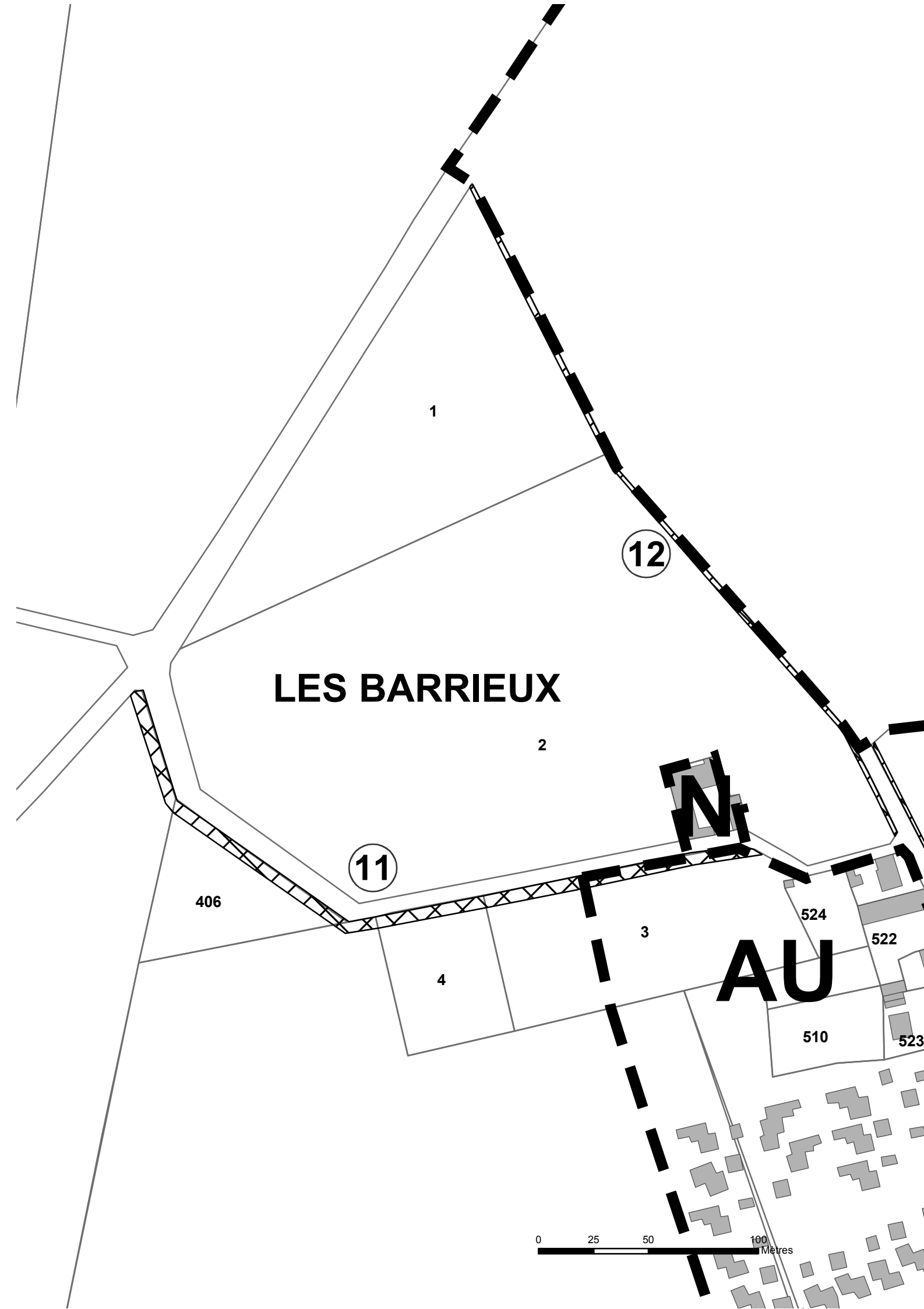
522

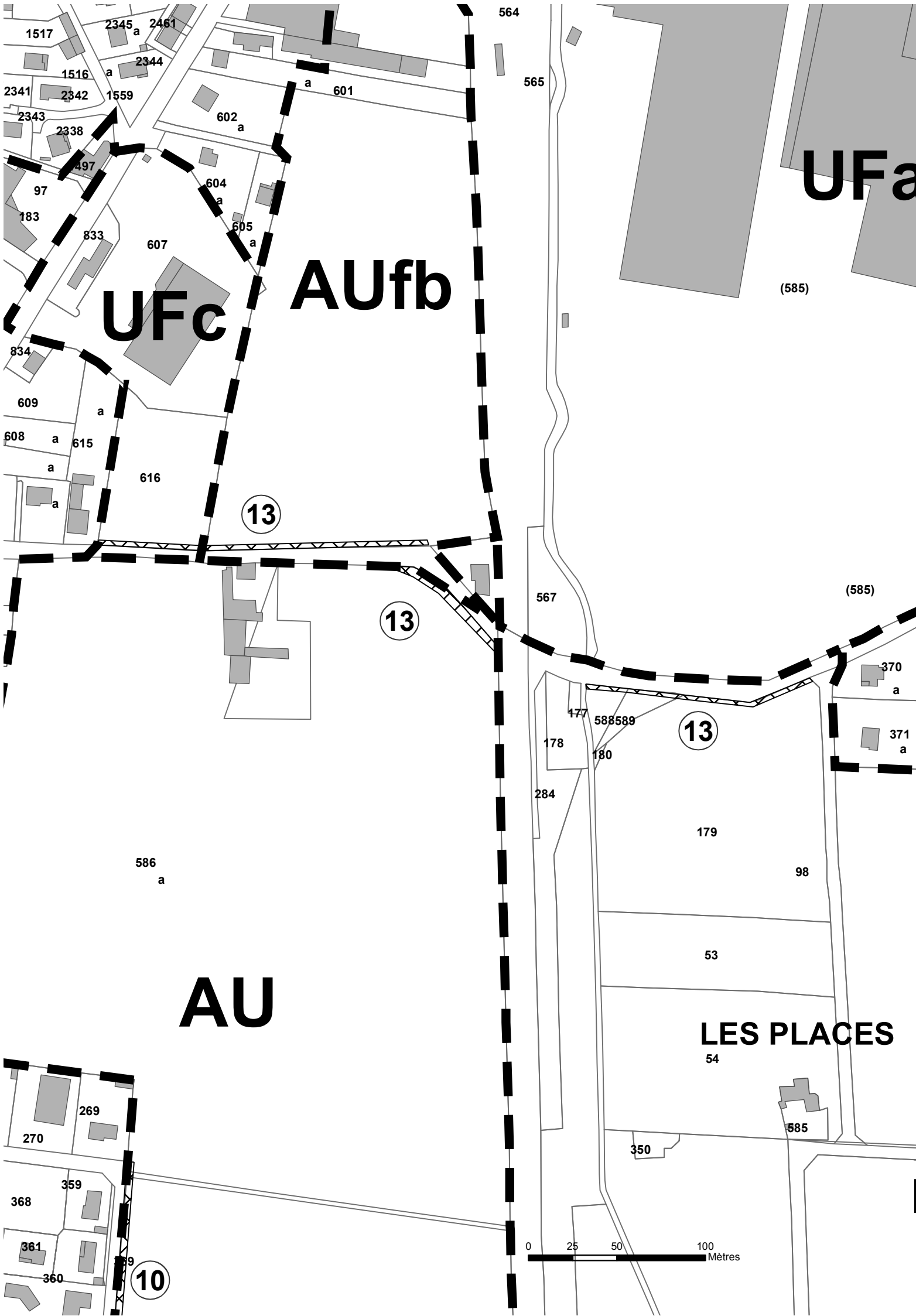
AU

510

523

0 25 50 100 Metres





UFC

AUfb

AU

LES PLACES

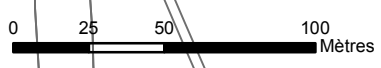
UFa

13

13

13

10



UFa

(585)

(585)

13

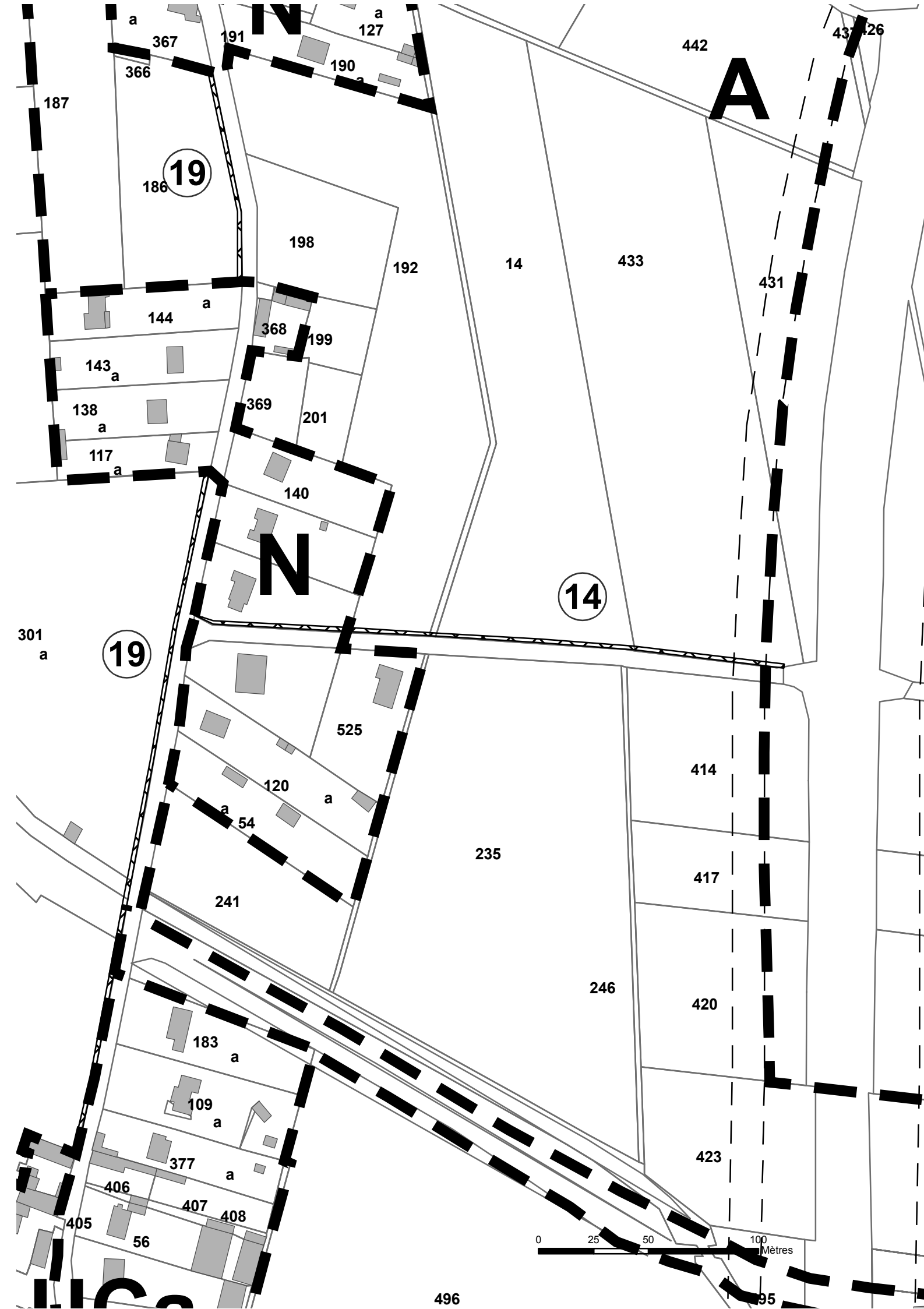
ES PLACES

585

160

161





19

14

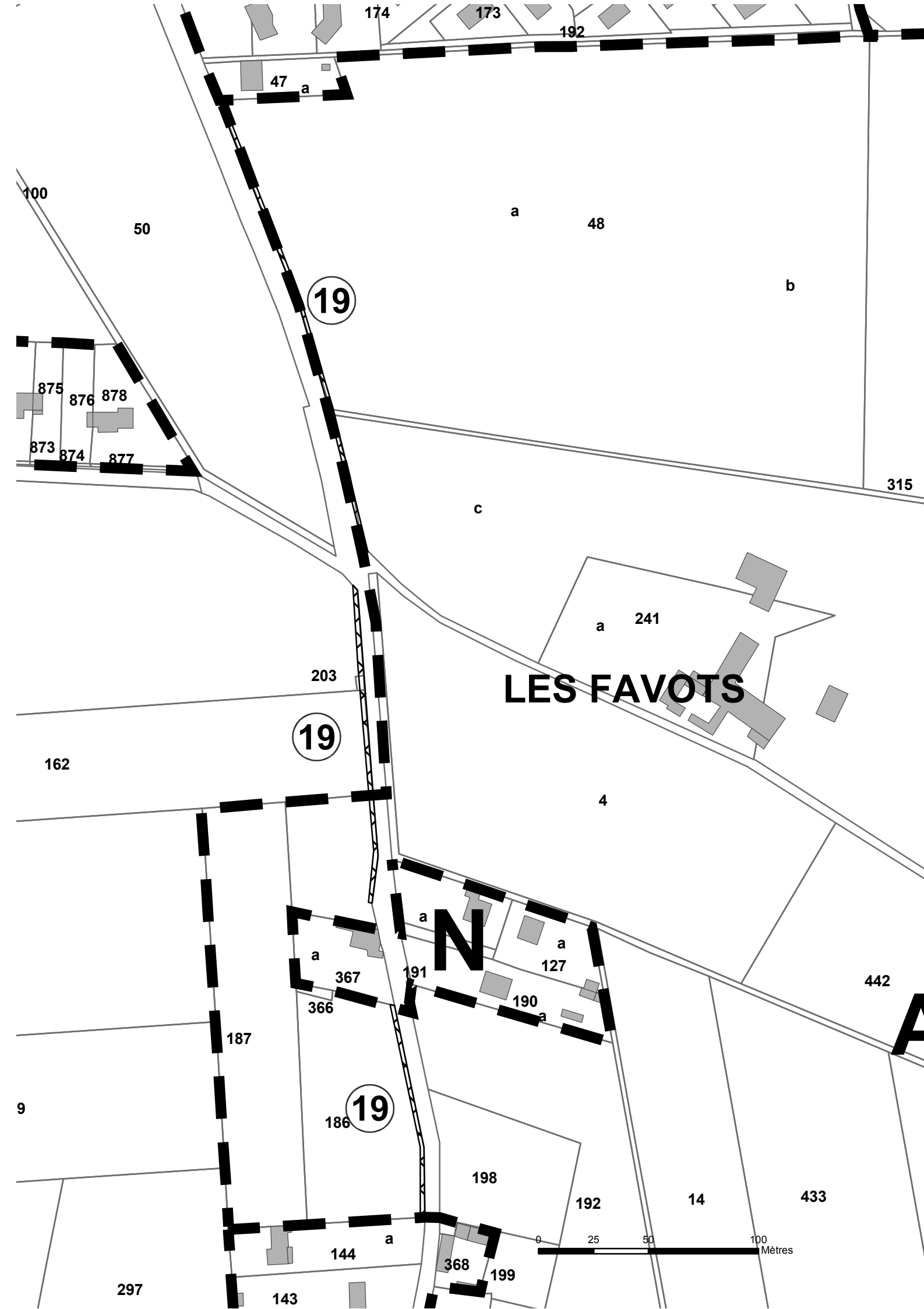
A

N

19

0 25 50 100 Mètres


1100



LES FAVOTS

N

A



261

943

944

UFa

a

a

144

260

b

450

583

847

20

57

237

b

371

584

390

391

189

388

b

164

JFb

b

372

68

a

387

389

0

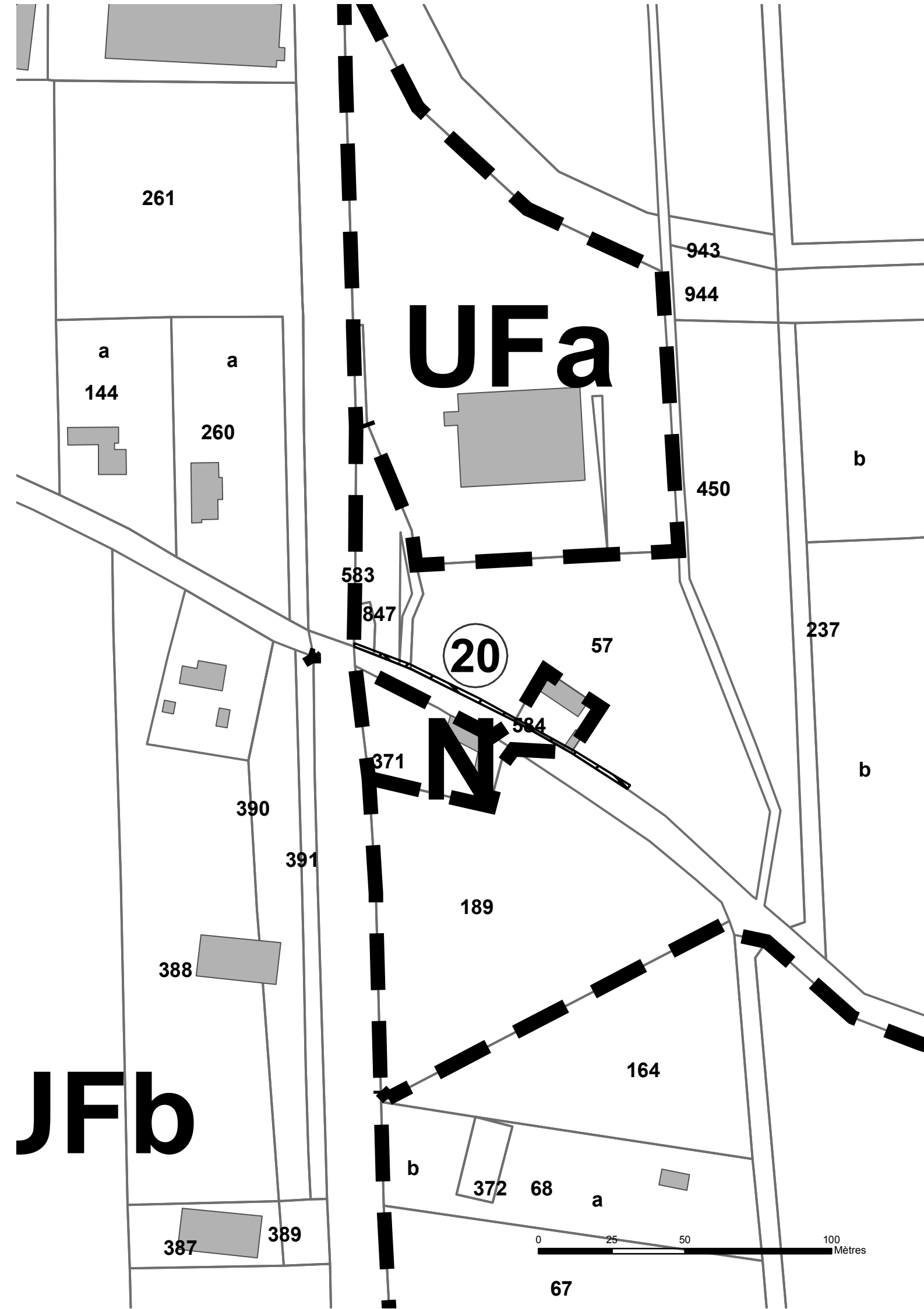
25

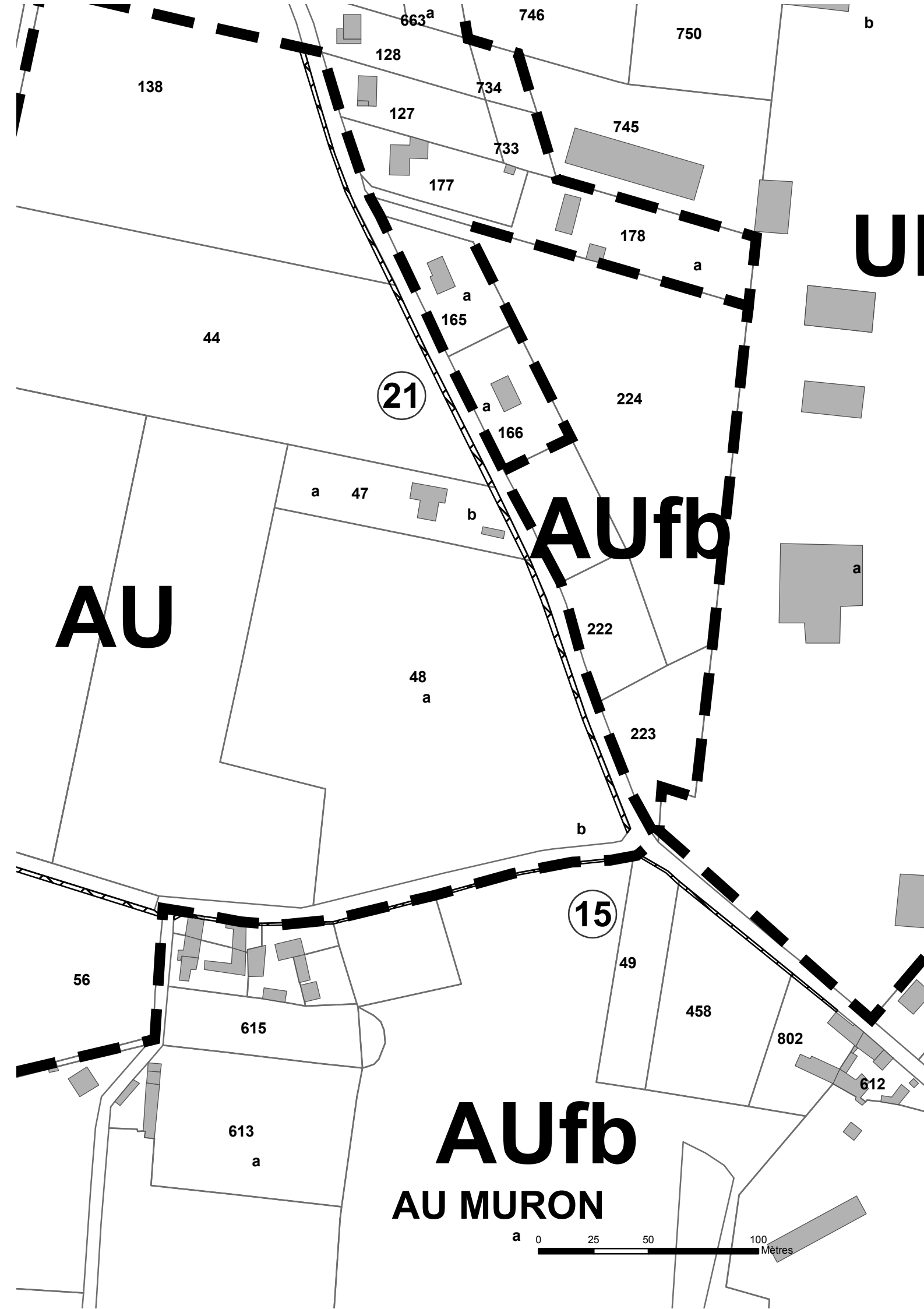
50

100

Mètres

67





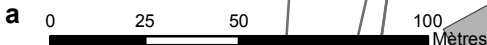
AU

Aufb

AUfb
AU MURON

21

15


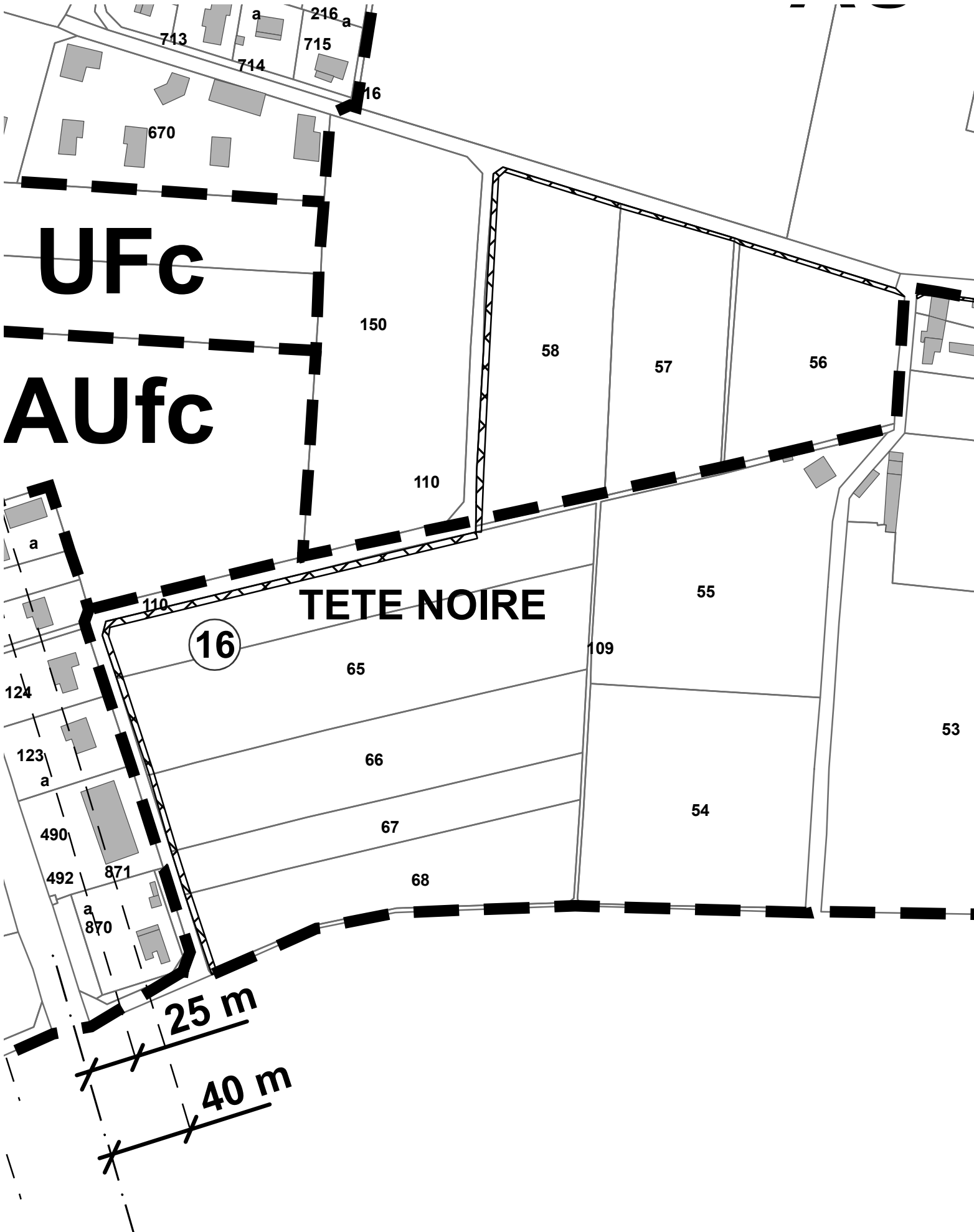


UFc

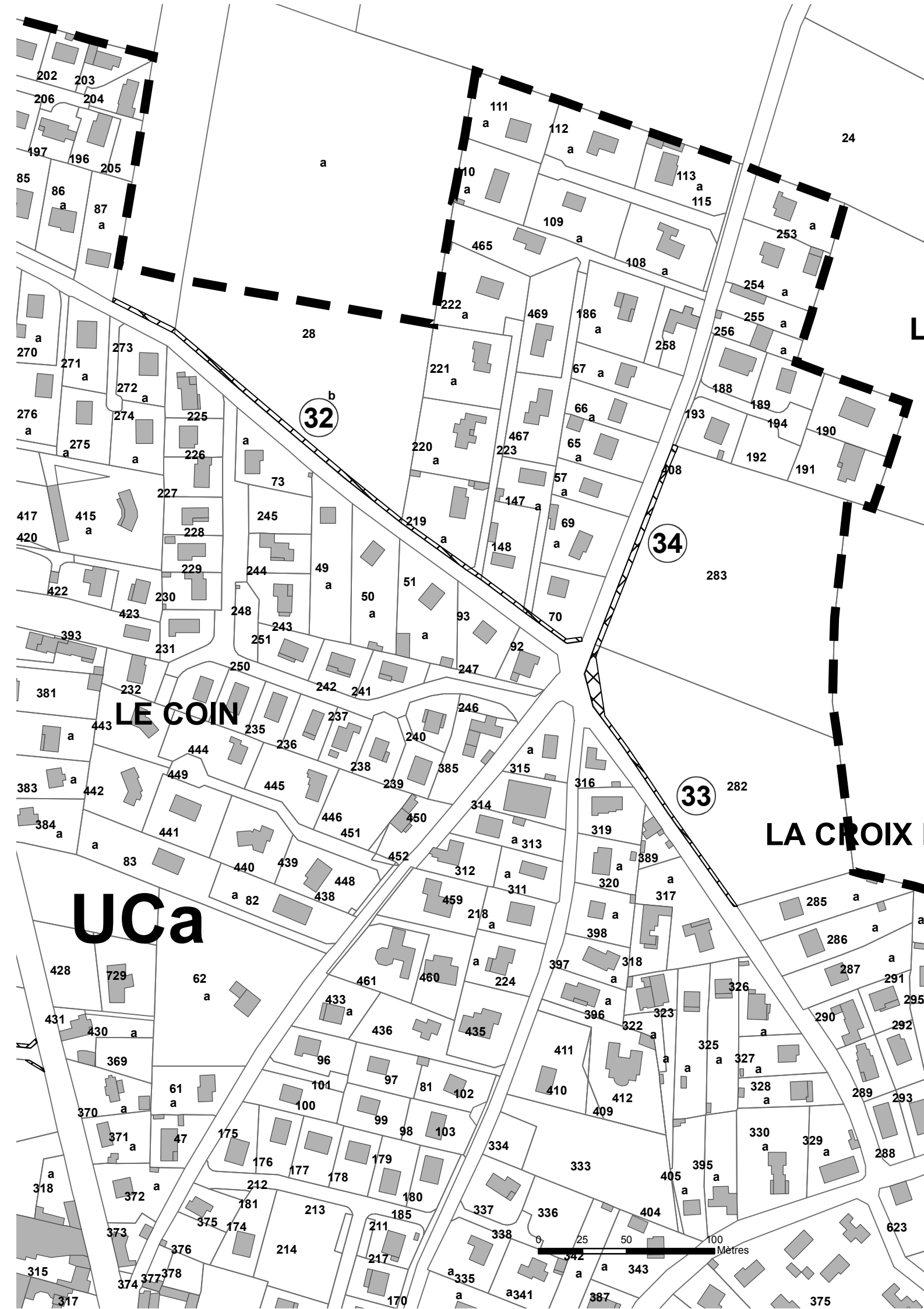
AUfc

TETE NOIRE

16







LE COIN

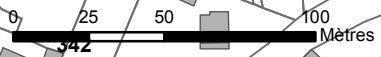
LA CROIX

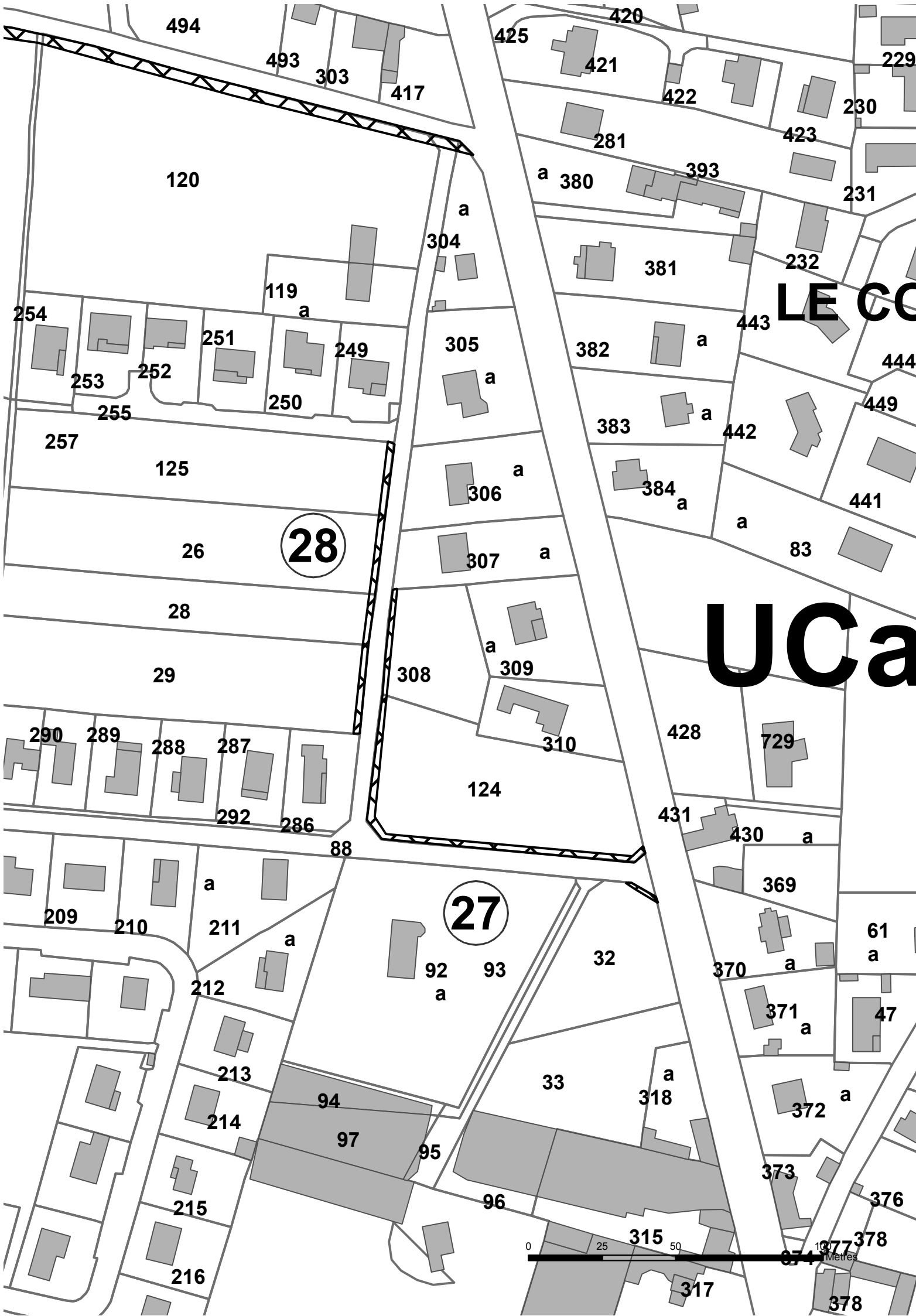
UCa

32

34

33





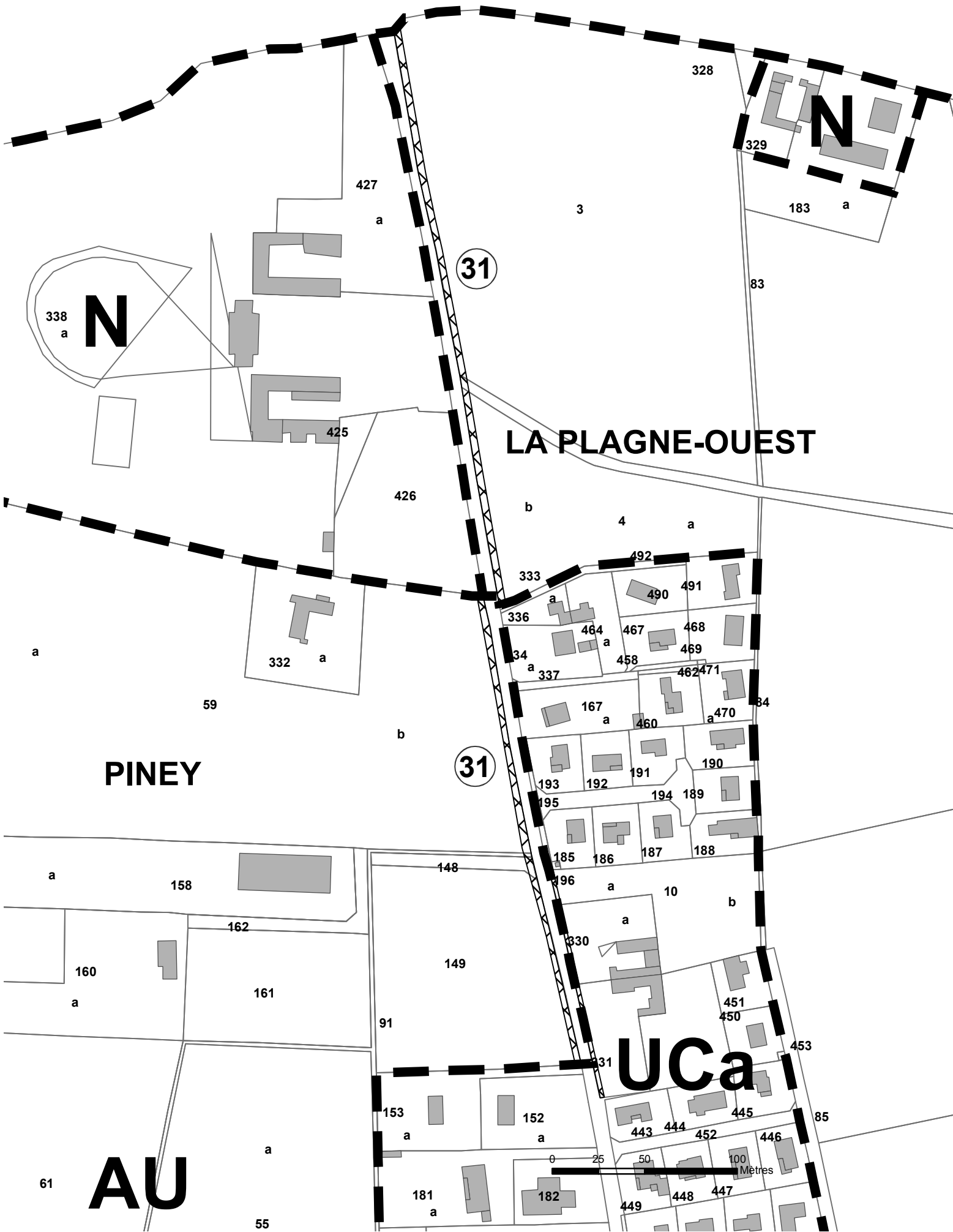
28

27

LE CO

Uca





31

31

LA PLAGNE-OUEST

PINEY

Uca

AU

328

329

183

427

a

3

83

338

a

N

425

426

b

4

a

492

333

a

490

491

336

464

467

468

a

332

a

34

a

458

469

59

b

167

460

a

470

31

193

192

191

190

195

194

189

PINEY

a

158

148

10

b

162

149

330

a

160

a

161

91

451

450

453

AU

61

a

153

a

152

a

443

444

445

85

55

181

a

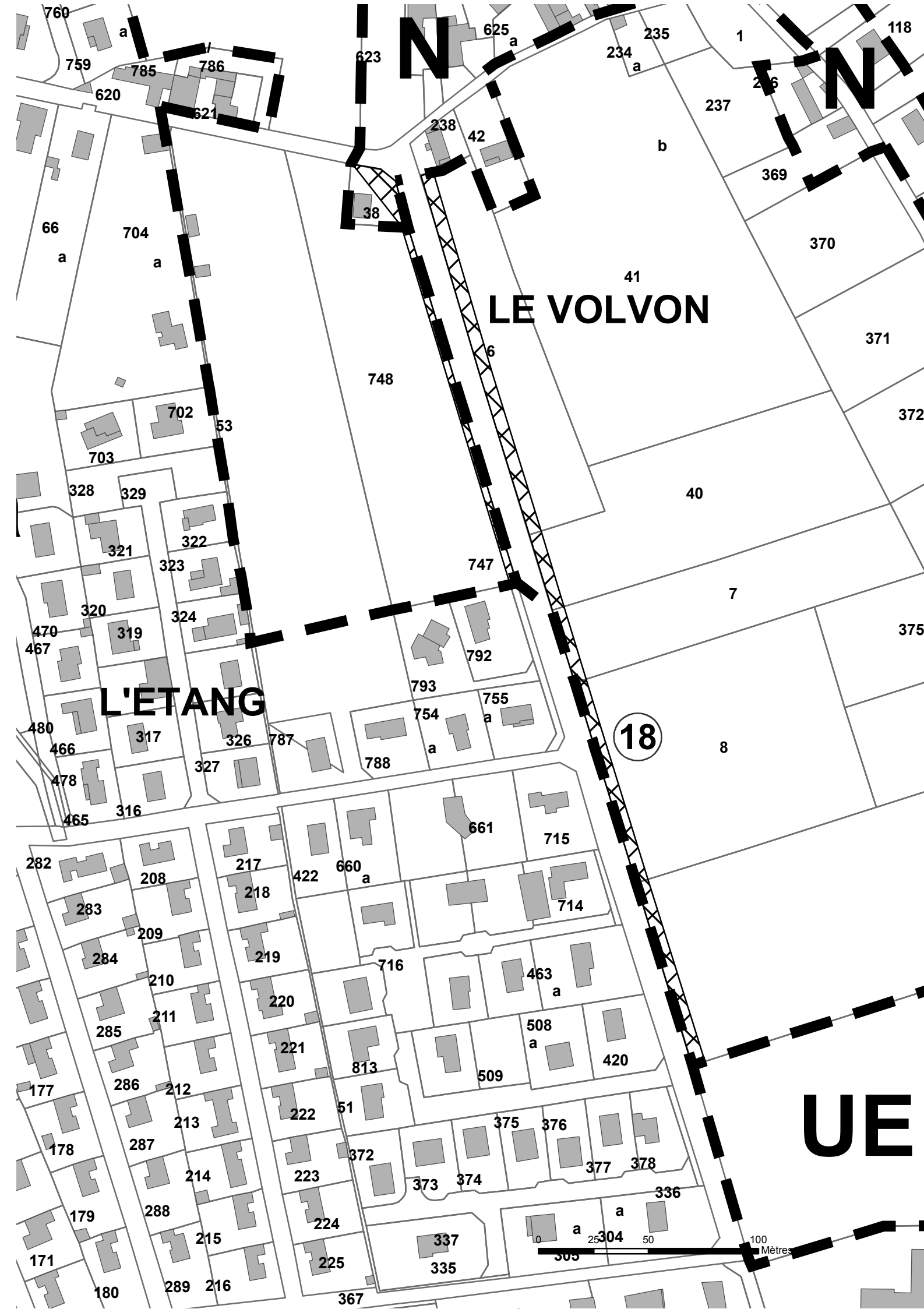
182

449

448

447

0 25 50 100 Mètres



LE VOLVON

L'ETANG

18

UE

100 Mètres

110

239 a 240 a 241 a

191 214 192 215

364

888 889

572 573 574 575

550 a

120 121 1005

914 422 421 420 426 915 423 425 419

355 a 431

824 1013 823

414 424 418 415 416 417

547

Uca

22

74

347

922

75

439

440

506

348

76

438

437

a

233

249

250

102

a

a

603

908

251

282

283

578

138

137

579

a

909

356

496

371

370

369

907

912

910

911

493

494

495

372

375

132

130

314

906

905

904

903

373

377

368

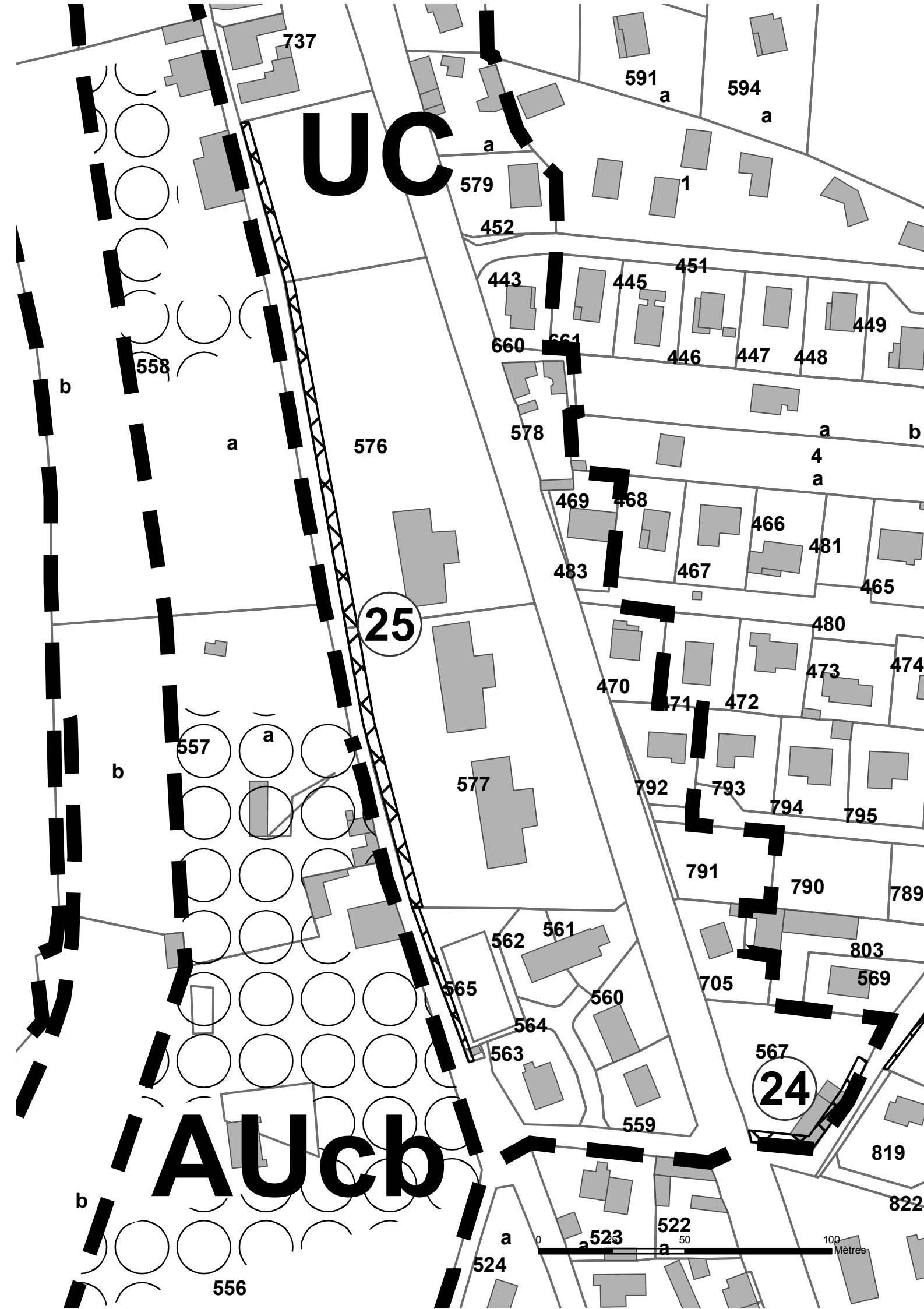
486

a

316

318

25 50 100 Mètres



UC

AUcb

25

24

100 Mètres

737

591 a

594 a

579

452

443

445

451

449

558

660

661

446

447

448

b

a

576

578

a

b

4

a

469

468

466

481

483

467

465

480

473

474

b

557

a

577

470

471

472

792

793

794

795

791

790

789

562

561

803

565

560

705

569

564

563

567

559

a

567

819

b

556

524

a

523

522

50

100 Mètres